



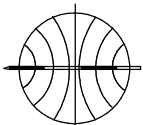
			ČÍSLO SOUPRAVY:
REVIZE Č.	DATUM	ZMĚNA	



SB projekt s.r.o.

Kasárenská 4063/4, 695 01 Hodonín

Katastrální území	Vyhotovil	Kontroloval
Ostrožská Nová Ves	V. Vyskočil	Ing. David Kupka
Investor:	 Dílžďena 1003/7, Nové Město, 11000 Praha 1	
Objednavatel:	SB Projekt s.r.o., Kasárenská 4063/4, 695 01 Hodonín 1	
Název zakázky :	Rekonstrukce PZZ v km 95,875 a zrušení PZZ v km 96,563 trati Brno – Vlářský průmysk PROJEKTOVÁ DOKUMENTACE	
Geodetická dokumentace – Koordinace	Část: 1.4	Průloha: 2
Koordináční výtýčovací výkres – seznam souřadnic		

	GEOMETRA
zeměměřická kancelář s.r.o. K Y J O V , Masarykovo nám. 63 tel. 518 611 666 IČO – 253 287 27	
Zakázka č.	23/2016
Datum	4/2016
Souř.systém	S-JTSK
Výškový syst.	Bpv
Měřítko	